

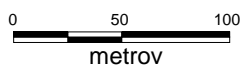


**LEGENDA** Hranica obvodu projektu JPÚ Hranica katastrálneho územia**Bonitované pôdno-ekologické jednotky** 0770413 0787242 0787443 0792683

Zhotoviteľ: <b>PCE</b> <sup>®</sup> <b>PROGRES CAD ENGINEERING</b>  Masarykova 16 080 01 Prešov IČO: 316 72 655 IČ DPH: SK 2020519061	Kraj: Prešovský (7)	Okres: Sabinov (708)	Obec: Drienica (524 344)
	Katastrálne územie: Drienica (812 901)	Názov projektu: Projekt jednoduchých pozem. úprav Drienica	Správny orgán: OÚ Prešov, Pozemkový a lesný odbor
<b>1.4. Všeobecné zásady funkčného usporiadania územia v obvode pozemkových úprav (VZFU)</b>			
Vyhotovil: Ing. Martin Pukančík	Zodpovedný riešiteľ: Ing. Peter Repáň	Mierka 1:3 500	Jún 2017
<b>UM-5: Bonitované pôdno-ekologické jednotky</b>			