

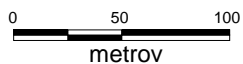
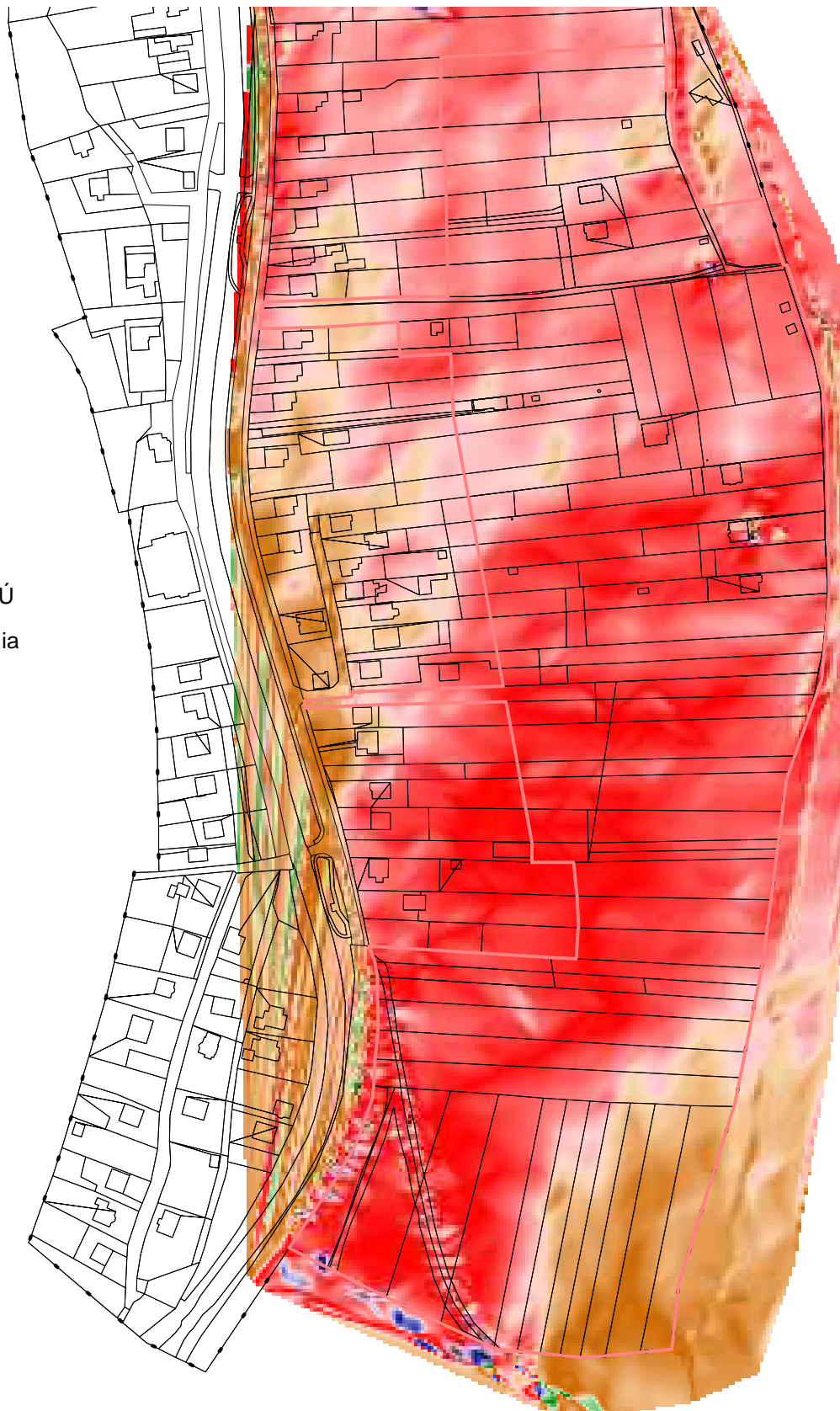
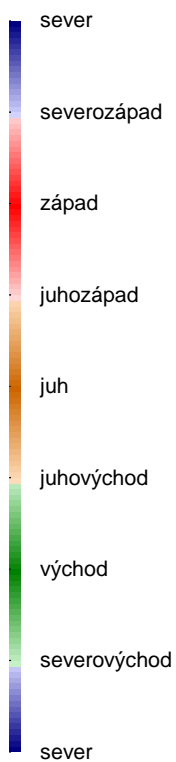


LEGENDA

-  Hranica obvodu projektu JPÚ
-  Hranica katastrálneho územia

Expozícia terénu



Zhotoviteľ: PCE [®] PROGRES CAD ENGINEERING Masarykova 16 080 01 Prešov IČO: 316 72 655 IČ DPH: SK 2020519061	Kraj: Prešovský (7)	Okres: Sabinov (708)	Obec: Drienica (524 344)
	Katastrálne územie: Drienica (812 901)	Názov projektu: Projekt jednoduchých pozem. úprav Drienica	Správny orgán: OÚ Prešov, Pozemkový a lesný odbor
1.4. Všeobecné zásady funkčného usporiadania územia v obvode pozemkových úprav (VZFU)			
Vyhotovil: Ing. Martin Pukančík	Zodpovedný riešiteľ: Ing. Peter Repáň	Mierka 1:3 500	Jún 2017
UM-3: Expozícia terénu			